

Выписка из Единого государственного реестра недвижимости об основных характеристиках и зарегистрированных правах на объект недвижимости

Сведения об основных характеристиках объекта недвижимости


В Единый государственный реестр недвижимости внесены следующие сведения:

Сооружение			
(вид объекта недвижимости)			
Лист № <u> </u> Раздела <u>1</u>	Всего листов раздела <u>1</u> : <u> </u>	Всего разделов: <u> </u>	Всего листов выписки: <u> </u>
15.11.2019			
Кадастровый номер:		50:18:0080124:1168	
Номер кадастрового квартала:		50:18:0080124	
Дата присвоения кадастрового номера:		08.11.2019	
Ранее присвоенный государственный учетный номер:		данные отсутствуют	
Адрес:	Московская область, р-н Можайский		
Основная характеристика (для сооружения):	глубина	110	м
	(тип)	(значение)	(единица измерения)
Назначение:	3) Сооружения гидротехнические		
Наименование:	Скважина на воду № 14111020г		
Количество этажей, в том числе подземных этажей:	данные отсутствуют		
Год ввода в эксплуатацию по завершении строительства:	данные отсутствуют		
Год завершения строительства:	2014		
Кадастровая стоимость, руб.:	данные отсутствуют		
Кадастровые номера иных объектов недвижимости, в пределах которых расположен объект недвижимости:	50:18:0080124:866		
Кадастровые номера помещений, машино-мест, расположенных в здании или сооружении:	данные отсутствуют		
Виды разрешенного использования:	данные отсутствуют		
Статус записи об объекте недвижимости:	Сведения об объекте недвижимости имеют статус "актуальные"		
Особые отметки:	данные отсутствуют		
Получатель выписки:	Дачное некоммерческое партнерство "Можайское море"		

Сведения о зарегистрированных правах

Сооружение			
(вид объекта недвижимости)			
Лист № <u> </u> Раздела <u>2</u>	Всего листов раздела <u>2</u> : <u> </u>	Всего разделов: <u> </u>	Всего листов выписки: <u> </u>
Дата: 15.11.2019			
Кадастровый номер:		50:18:0080124:1168	

1. Правообладатель (правообладатели):	1.1. Дачное некоммерческое партнерство "Можайское море", ИНН: 5028106655, ОГРН: 1095075002263
2. Вид, номер и дата государственной регистрации права:	2.1. Собственность, № 50:18:0080124:1168-50/018/2019-1 от 15.11.2019
3. Документы-основания:	3.1. Акт приемки от 16.12.2014
4. Ограничение прав и обременение объекта недвижимости:	не зарегистрировано
5. Сведения о наличии решения об изъятии объекта недвижимости для государственных и муниципальных нужд:	данные отсутствуют
6. Сведения об осуществлении государственной регистрации прав без необходимого в силу закона согласия третьего лица, органа:	данные отсутствуют


ГЛАВНЫЙ СПЕЦИАЛИСТ-ЭКСПЕРТ <small>(полное наименование должности)</small>		Минаев В. М. <small>(инициалы, фамилия)</small>
--	--	--




Выписка из Единого государственного реестра недвижимости об основных характеристиках и зарегистрированных правах на объект недвижимости
Описание местоположения объекта недвижимости

Сооружение			
(вид объекта недвижимости)			
Лист № <u> </u> Раздела <u>4</u>	Всего листов раздела <u>4</u> : <u> </u>	Всего разделов: <u> </u>	Всего листов выписки: <u> </u>
15.11.2019			
Кадастровый номер:		50:18:0080124:1168	

Схема расположения объекта недвижимости на земельном(ых) участке(ах):



Масштаб 1:	данные отсутствуют
------------	--------------------

ГЛАВНЫЙ СПЕЦИАЛИСТ-ЭКСПЕРТ (полное наименование должности)	 (подпись)	Минаев В. М. (инициалы, фамилия)
--	--	--

М.П.