

**РАЗРЕШЕНИЕ**  
на размещение объекта № 116/2021

Место выдачи г. Можайск

Дата выдачи 11.05.2021

Администрация Можайского городского округа Московской области

разрешает

Акционерному обществу "МОСОБЛГАЗ"

143026, Московская область, Одинцовский район, деревня Раздоры, 1 километр  
Рублево-Успенского шоссе, дом 1, корпус Б, этаж 9, кабинет 901 ОГРН  
1175024034734 ИНН 5032292612 +7(964)7808173 elena@energy-gaz.ru

размещение объекта

Газопровод высокого давления  $P \leq 0,6$  МПа, газопровод среднего давления  $P \leq 0,3$   
МПа с установкой газорегуляторного пункта по адресу: Московская область,  
Можайский городской округ, д. Блазново

на землях в границах муниципального образования Можайский городской округ  
Московской области, на землях, государственная собственность на которые не  
разграничена, в соответствии со схемой (прилагается)

Местоположение: Московская область, Можайский городской округ, д.  
Блазново / кадастровые кварталы 50:18:070444, 50:18:0070216

Разрешение выдано на срок: 11 мес.



Заместитель Главы  
Администрации  
Можайского городского  
округа Московской  
области

М.М. Клинских

## СХЕМА ГРАНИЦ

Объект: Газопровод высокого давления P<0,6 МПа, газопровод среднего давления P<0,3 МПа с установкой газорегуляторного пункта по адресу: Московская область, Можайский городской округ, д. Блазново.

### :ЗУ1

Местоположение: Московская область, Можайский район;  
кадастровый квартал №:50:18:070444.

(земельного участка, квартала)

Площадь земельного участка: 1264,3 м<sup>2</sup>

Категория земель: не установлена.  
(при наличии)

Вид разрешенного использования: не установлен

Санитарно-защитные зоны: отсутствуют.

Обеспеченность подъездными путями: есть.

Наличие охраняемых объектов (природных, культурных): отсутствуют.

### :ЗУ2

Местоположение: Московская область, Можайский район;  
кадастровый квартал №:50:18:070444.

(земельного участка, квартала)

Площадь земельного участка: 389,0 м<sup>2</sup>.

Категория земель: не установлена.  
(при наличии)

Вид разрешенного использования: не установлен.

Санитарно-защитные зоны: отсутствуют.

Обеспеченность подъездными путями: есть.

Наличие охраняемых объектов (природных, культурных): отсутствуют.

### :ЗУ3

Местоположение: Московская область, Можайский район;  
кадастровый квартал №:50:18:070444.

(земельного участка, квартала)

Площадь земельного участка: 111,9 м<sup>2</sup>.

Категория земель: не установлена.  
(при наличии)

Вид разрешенного использования: не установлен.

Санитарно-защитные зоны: отсутствуют.

Обеспеченность подъездными путями: есть.

Наличие охраняемых объектов (природных, культурных): отсутствуют.

**:ЗУ4**

Местоположение: Московская область, Можайский район;  
кадастровый квартал №:50:18:0070216,

(земельного участка, квартала)

Площадь земельного участка: 847,72 м<sup>2</sup>;

Категория земель: не установлена.

(при наличии)

Вид разрешенного использования: не установлен.

Санитарно-защитные зоны: отсутствуют.

Обеспеченность подъездными путями: есть.

Наличие охраняемых объектов (природных, культурных): отсутствуют.

**:ЗУ5**

Местоположение: Московская область, Можайский район;  
кадастровый квартал №:50:18:0070216,

(земельного участка, квартала)

Площадь земельного участка: 3211,17 м<sup>2</sup>.

Категория земель: не установлена.

(при наличии)

Вид разрешенного использования: не установлен.

Санитарно-защитные зоны: отсутствуют.

Обеспеченность подъездными путями: есть.

Наличие охраняемых объектов (природных, культурных): отсутствуют.

**:ЗУ6**

Местоположение: Московская область, Можайский район;  
кадастровый квартал №:50:18:0070216,

(земельного участка, квартала)

Площадь земельного участка: 442,3 м<sup>2</sup>.

Категория земель: не установлена.

(при наличии)

Вид разрешенного использования: не установлен.

Санитарно-защитные зоны: отсутствуют.

Обеспеченность подъездными путями: есть.

Наличие охраняемых объектов (природных, культурных): отсутствуют.

## Каталог координат

**Система координат МСК-50  
:ЗУ1**

№ точки	Длина линии,м	X	У	Дирекционный угол
1	11,5	445644,06	1280827,80	284°38′
2	120,3	445646,97	1280816,63	285°43′
3	44,9	445679,58	1280700,81	286°03′
4	44,4	445692,00	1280657,63	286°02′
5	65,3	445704,28	1280614,91	286°03′
6	79,2	445722,33	1280552,17	285°5′
7	125,4	445744,14	1280476,04	285°28′
8	95,9	445777,59	1280355,13	285°42′
9	48,1	445803,55	1280262,84	286°17′
10	48,1	445817,03	1280216,66	286°17′
11	33,6	445830,52	1280170,46	286°05′
12	68,5	445839,84	1280138,17	286°06′
13	10,2	445858,84	1280072,32	201°39′
14	1,6	445864,20	1280063,62	274°37′
15	4,3	445864,33	1280062,03	299°7′
16	104,7	445866,56	1280058,30	287°35′
17		445898,12	1279958,44	

	3,2			266°33′
18	21,6	445897,93	1279955,29	276°38′
19	26,2	445900,43	1279933,81	104°39′
20	105,5	445893,81	1279959,12	107°35′
21	4,1	445861,91	1280059,72	121°20′
22	12,7	445859,77	1280063,24	105°56′
23	18,8	445856,29	1280075,43	105°56′
24	23,9	445851,13	1280093,50	105°57′
25	25,2	445844,57	1280116,44	105°57′
26	22,0	445837,65	1280140,65	106°11′
27	24,7	445831,51	1280161,82	106°6′
28	30,3	445824,67	1280185,54	105°44′
29	41,9	445816,46	1280214,68	105°35′
30	21,2	445805,21	1280255,00	105°43′
31	19,3	445799,48	1280275,37	106°
32	46,2	445794,17	1280293,90	105°51′
33	14,3	445781,54	1280338,35	105°44′
34	14,3	445777,66	1280352,13	105°44′
35	26,2	445773,78	1280365,91	105°33′
36		445766,76	1280391,14	

	18,9			105°33′
37	28,9	445761,69	1280409,37	105°33′
38	34,5	445753,94	1280437,22	106°29′
39	44,0	445744,15	1280470,30	106°11′
40	37,6	445731,89	1280512,56	106°3′
41	47,7	445721,51	1280548,65	106°3′
42	45,7	445708,33	1280594,45	106°3′
43	44,4	445695,71	1280638,35	106°3′
44	31,4	445683,56	1280681,05	105°43′
45	40,5	445675,06	1280711,25	105°43′
46	46,1	445664,08	1280750,25	106°4′
47	34,0	445651,32	1280794,59	106°4′
48	2,2	445641,91	1280827,24	14°10′
1		445644,06	1280827,80	

**:ЗУ2**

№ точки	Длина линии,м	X	У	Дирекционный угол
49	38,7	445906,32	1279911,26	290°35′
50	30,4	445919,94	1279875,02	284°39′
51	44,4	445927,64	1279845,57	285°4′
52	6,8	445939,84	1279802,91	240°4′

53		445936,54	1279796,96	
	5,7			105°53′
54		445934,99	1279802,41	
	1,1			60°58′
55		445935,54	1279803,40	
	42,8			105°58′
56		445923,78	1279844,51	
	34,5			104°39′
57		445915,05	1279877,89	
	34,5			104°39′
49		445906,32	1279911,26	

**:ЗУЗ**

№ точки	Длина линии,м	X	У	Дирекционный угол
58	4,7	446137,17	1279133,08	332°19′
59	12,1	446141,37	1279130,87	285°55′
60	7,5	446144,70	1279119,19	301°24′
61	5,4	446148,60	1279112,80	301°24′
62	0,5	446151,42	1279108,19	37°23′
63	26,1	446151,81	1279108,49	105°42′
64	11,7	446144,75	1279133,62	152°19′
65	6,6	446134,34	1279139,08	322°56′
58		446137,17	1279133,08	

№ точки	Длина линии,м	X	У	Дирекционный угол
66	25,9	446240,14	1278927,98	315°
67	46,2	446258,46	1278909,66	312°8′
68	19,8	446290,50	1278876,33	319°15′
69	56,3	446305,48	1278863,44	319°51′
70	140,3	446348,55	1278827,10	320°58′
71	47,7	446457,49	1278738,76	320°58′
71′	1,8	446495,06	1278709,33	321°55′
72	3,8	446496,45	1278708,24	320°
73	4,0	446498,38	1278704,91	31°10′
74	1,8	446501,58	1278707,36	120°
75	51,4	446500,70	1278708,88	141°43′
76	142,7	446459,97	1278740,19	142°4′
77	56,6	446348,05	1278828,74	141°
78	14,6	446305,81	1278866,42	137°35′
79	67,9	446295,07	1278876,31	134°3′
80	6,9	446248,09	1278925,31	135°
81	1,7	446243,39	1278930,38	117°52′
82	16,8	446242,61	1278931,86	131°38′
83		446231,44	1278944,43	



	18,6			311°38′
66		446240,14	1278927,98	

**:3У5**

№ точки	Длина линии,м	X	у	Дирекционный угол
84	2,2	446365,37	1278604,45	211°35′
85	15,2	446363,48	1278603,28	211°44′
86	20,7	446350,57	1278595,30	211°48′
87	5,3	446333,00	1278584,40	212°04′
88	10,1	446328,48	1278581,57	212°04′
89	7,7	446319,95	1278576,24	212°
90	8,6	446313,39	1278572,18	211°08′
91	17,7	446306,00	1278567,72	211°26′
92	35,4	446290,92	1278558,50	211°26′
93	3,3	446260,67	1278540,02	210°55′
94	4,8	446257,99	1278538,41	251°21′
95	22,6	446256,45	1278533,87	286°28′
96	10,8	446262,87	1278512,16	197°29′
97	58,0	446252,60	1278508,93	287°42′
98	13,0	446270,04	1278453,59	285°41′
99	7,3	446273,54	1278441,11	279°01′
100		446274,68	1278433,91	

	26,3			244°29'
101	52,2	446263,36	1278410,15	209°44'
102	35,7	446217,81	1278384,14	209°51'
103	21,7	446187,07	1278366,50	180°15'
104	43,8	446165,38	1278366,50	180°
105	15,1	446129,21	1278341,89	125°2'
106	11,5	446120,55	1278354,24	215°02'
107	6,1	446111,13	1278347,64	215°02'
108	23,6	446106,13	1278344,14	122°
109	60,9	446093,44	1278364,04	126°18'
110	43,0	446057,54	1278413,27	216°06'
111	1,6	446022,79	1278387,92	129°41'
112	4,0	446021,76	1278389,16	270°41'
113	5,3	446018,71	1278386,57	309°41'
114	43,0	446022,11	1278382,48	36°5'
115	9,6	446056,67	1278407,68	306°06'
115*	45,0	446062,30	1278399,95	306°06'
116	25,9	446088,81	1278363,59	304°18'
117	1,2	446102,67	1278341,72	215°02'
118		446101,71	1278341,05	

	10,9			304°35′
118*	17,1	446107,89	1278332,08	304°35′
119	11,7	446117,60	1278317,99	35°20′
120	11,3	446127,20	1278324,71	35°20′
121	8,9	446136,62	1278331,31	125°20′
122	42,5	446131,50	1278338,61	34°14′
123	21,5	446166,62	1278362,50	180°
124	36,5	446188,13	1278362,50	29°50′
125	53,7	446219,79	1278380,66	29°45′
126	28,8	446266,43	1278407,30	64°31′
127	8,8	446278,83	1278433,32	99°1′
128	13,3	446277,45	1278441,97	105°41′
129	54,1	446273,87	1278454,73	107°29′
130	10,7	446257,62	1278506,32	17°10′
131	25,3	446267,82	1278509,53	106°28′
132	7,3	446260,65	1278533,79	71°21′
133	1,1	446262,97	1278540,66	30°7′
133*	23,9	446263,75	1278541,10	30°7′
134	86,1	446284,40	1278553,09	30°3′
135		446358,91	1278596,19	

	77,3			30°3′
136		446426,01	1278635,03	
	70,5			30°6′
137		446487,00	1278670,37	
	27,8			30°
137*		446510,90	1278684,16	
	3,5			30°
138		446513,95	1278685,93	
	4,5			122°41′
139		446511,71	1278689,81	
	0,6			215°35′
140		446511,28	1278689,46	
	1,4			215°35′
141		446510,12	1278688,63	
	2,0			120°
142		446508,38	1278687,58	
	0,2			210°
143		446508,49	1278687,39	
	10,8			211°8′
144		446499,15	1278682,00	
	7,7			211°8′
145		446492,57	1278678,03	
	10,2			211°26′
146		446483,86	1278672,71	
	12,3			210°37′
147		446473,26	1278666,43	
	22,5			210°59′
148		446453,94	1278654,83	
	11,4			210°48′
149		446444,12	1278648,98	
	11,8			210°46′
150		446434,00	1278642,95	
	15,1			208°52′
151		446420,75	1278635,65	
	15,3			208°51′
152		446407,38	1278628,28	
	14,0			208°1′
153		446395,01	1278621,65	

	34,1			210°08′
84		446365,37	1278604,45	

**:ЗУ6**

№ точки	Длина линии,м	Х	У	Дирекционный угол
154	2,7	445827,81	1278195,41	106°36′
155	3,8	445827,07	1278198,04	145°52′
156	24,6	445823,92	1278200,17	100°52′
157	23,8	445819,28	1278224,29	99°4′
158	24,6	445815,54	1278247,76	100°23′
159	17,9	445811,11	1278271,95	103°2′
160	7,8	445807,08	1278289,35	13°39′
161	5,0	445814,62	1278291,18	103°39′
162	4,0	445813,44	1278296,04	283°39′
163	0,9	445809,57	1278295,04	283°39′
164	7,7	445809,79	1278294,12	193°39′
165	21,7	445802,29	1278292,30	313°02′
166	24,5	445807,19	1278271,14	280°23′
167	23,8	445811,60	1278247,08	279°04′
168	26,3	445815,34	1278223,59	280°52′
169	4,0	445820,30	1278197,79	325°52′
170		445823,64	1278195,53	

	2,2			286°36′
171	4,1	445824,26	1278193,46	28°48′
154		445827,81	1278195,41	

Описание границ смежных землепользователей:

**:ЗУ1**

- От 1 точки до 2 точки – кадастровый № 50:18:0070444:102  
От 2 точки до 3 точки – кадастровый № 50:18:0070444:89  
От 3 точки до 4 точки – кадастровый № 50:18:0070444:92  
От 4 точки до 5 точки – кадастровый № 50:18:0070444:91  
От 5 точки до 6 точки – кадастровый № 50:18:0070444:98  
От 6 точки до 7 точки – кадастровый № 50:18:0070444:97  
От 7 точки до 8 точки – кадастровый № 50:18:0070444:96  
От 8 точки до 9 точки – кадастровый № 50:18:0070444:95  
От 9 точки до 13 точки – кадастровый № 50:18:0070444:94  
От 13 точки до 22 точки – земли неразграниченной государственной собственности  
От 22 точки до 48 точки – кадастровый № 50:18:0000000:16929  
От 48 точки до 1 точки – земли неразграниченной государственной собственности

**:ЗУ2**

- От 49 точки до 53 точки – земли неразграниченной государственной собственности  
От 53 точки до 54 точки – кадастровый № 50:18:0000000:16915  
От 54 точки до 49 точки – земли неразграниченной государственной собственности

**:ЗУ3**

- От 58 точки до 60 точки – земли неразграниченной государственной собственности  
От 60 точки до 62 точки – кадастровый № 50:18:0070444:566  
От 62 точки до 63 точки – земли неразграниченной государственной собственности  
От 63 точки до 65 точки – земли неразграниченной государственной собственности  
От 60 точки до 62 точки – кадастровый № 50:18:0070444:566

**:ЗУ4**

- От 66 точки до 69 точки – земли неразграниченной государственной собственности  
От 69 точки до 70 точки – кадастровый № 50:18:0070216:726  
От 70 точки до 71 точки – земли неразграниченной государственной собственности  
От 71 точки до 71′ точки – кадастровый № 50:18:0070216:726  
От 71′ точки до 73 точки – земли неразграниченной государственной собственности  
От 73 точки до 74 точки – кадастровый № 50:18:0070216:2004  
От 74 точки до 75 точки – земли неразграниченной государственной собственности  
От 75 точки до 83 точки – кадастровый № 50:18:0000000:17192  
От 83 точки до 66 точки – земли неразграниченной государственной собственности

**:ЗУ5**

- От 84 точки до 94 точки – кадастровый № 50:18:0070216:2004  
От 94 точки до 112 точки – земли неразграниченной государственной собственности  
От 112 точки до 113 точки – кадастровый № 50:18:0070216:2004  
От 113 точки до 115\* точки – земли неразграниченной государственной собственности  
От 115\* точки до 116 точки – кадастровый № 50:18:0070216:110


- От 116 точки до 118 точки – земли неразграниченной государственной собственности  
 От 118 точки до 118\* точки – кадастровый № 50:18:0070216:253  
 От 118\* точки до 119 точки – кадастровый № 50:18:0070216:1119  
 От 119 точки до 133 точки – земли неразграниченной государственной собственности  
 От 133\* точки до 137\* точки – кадастровый № 50:18:0070216:1738  
 От 137\* точки до 138 точки – кадастровый № 50:18:0070216:1735  
 От 138 точки до 139 точки – земли неразграниченной государственной собственности  
 От 139 точки до 142 точки – кадастровый № 50:18:0070216:2004  
 От 142 точки до 144 точки – земли неразграниченной государственной собственности  
 От 144 точки до 153 точки – кадастровый № 50:18:0070216:2004  
 От 153 точки до 84 точки – земли неразграниченной государственной собственности

**:ЗУ6**

- От 154 точки до 162 точки – земли неразграниченной государственной собственности  
 От 162 точки до 163 точки – кадастровый № 50:18:0070216:2004  
 От 164 точки до 171 точки – земли неразграниченной государственной собственности  
 От 171 точки до 154 точки – кадастровый № 50:18:0070216:2250

### Экспликация земель

Обозначение ЗУ	Наименование	Площадь, м <sup>2</sup>
:ЗУ1	Земли неразграниченной государственной собственности	1264,3
:ЗУ2	Земли неразграниченной государственной собственности	389,0
:ЗУ3	Земли неразграниченной государственной собственности	111,9
:ЗУ4	Земли неразграниченной государственной собственности	847,72
:ЗУ5	Земли неразграниченной государственной собственности	3211,17
:ЗУ6	Земли неразграниченной государственной собственности	442,3

Заявитель  АО «Мособлгаз»  
 (подпись, расшифровка подписи)

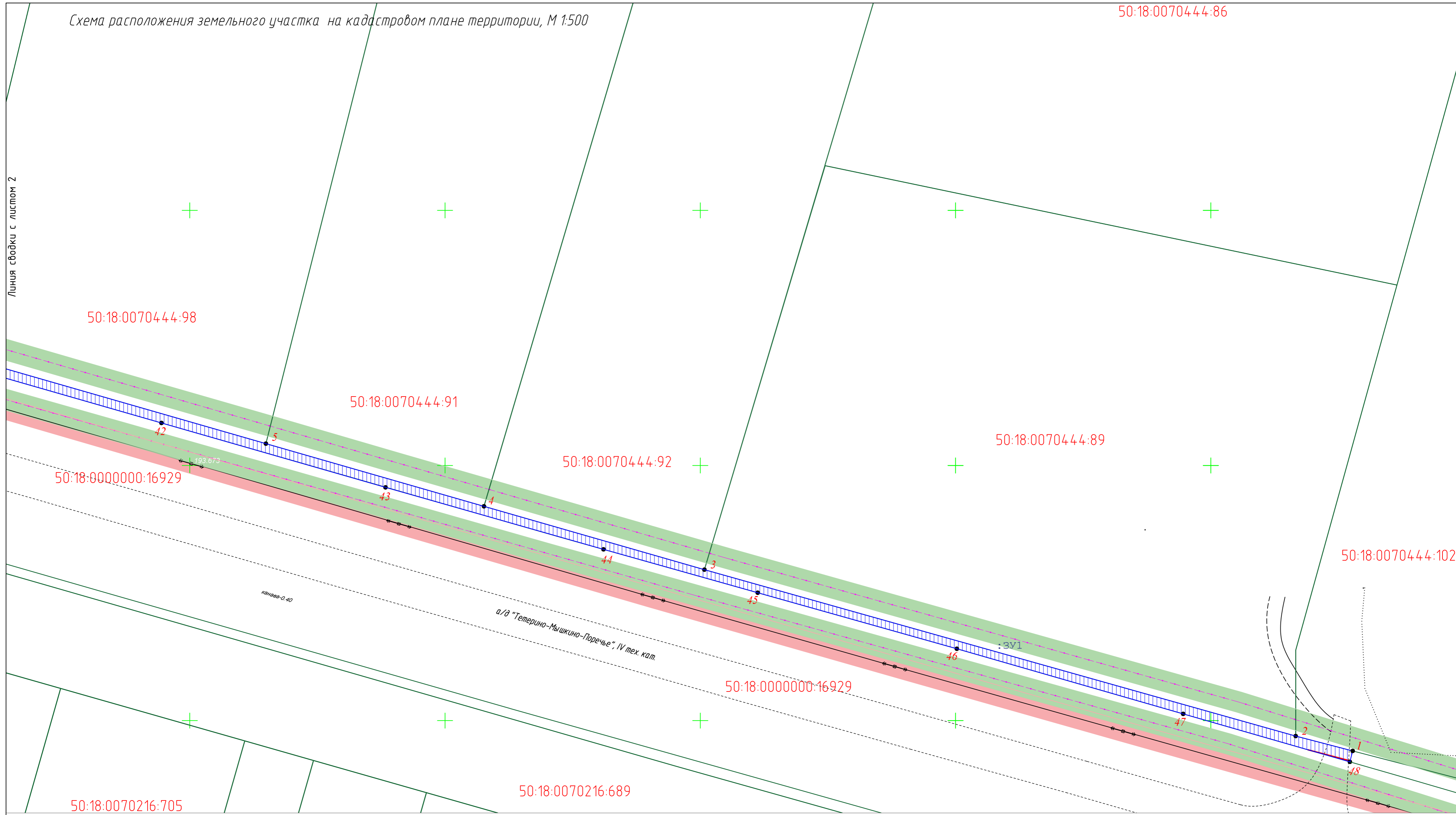
Кадастровый инженер  Колесниченко В.В.  
 (подпись, расшифровка подписи)

М.П.


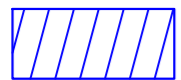




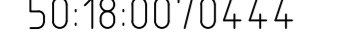
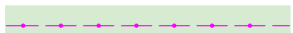


(для юридических лиц и  
 индивидуальных предпринимателей)



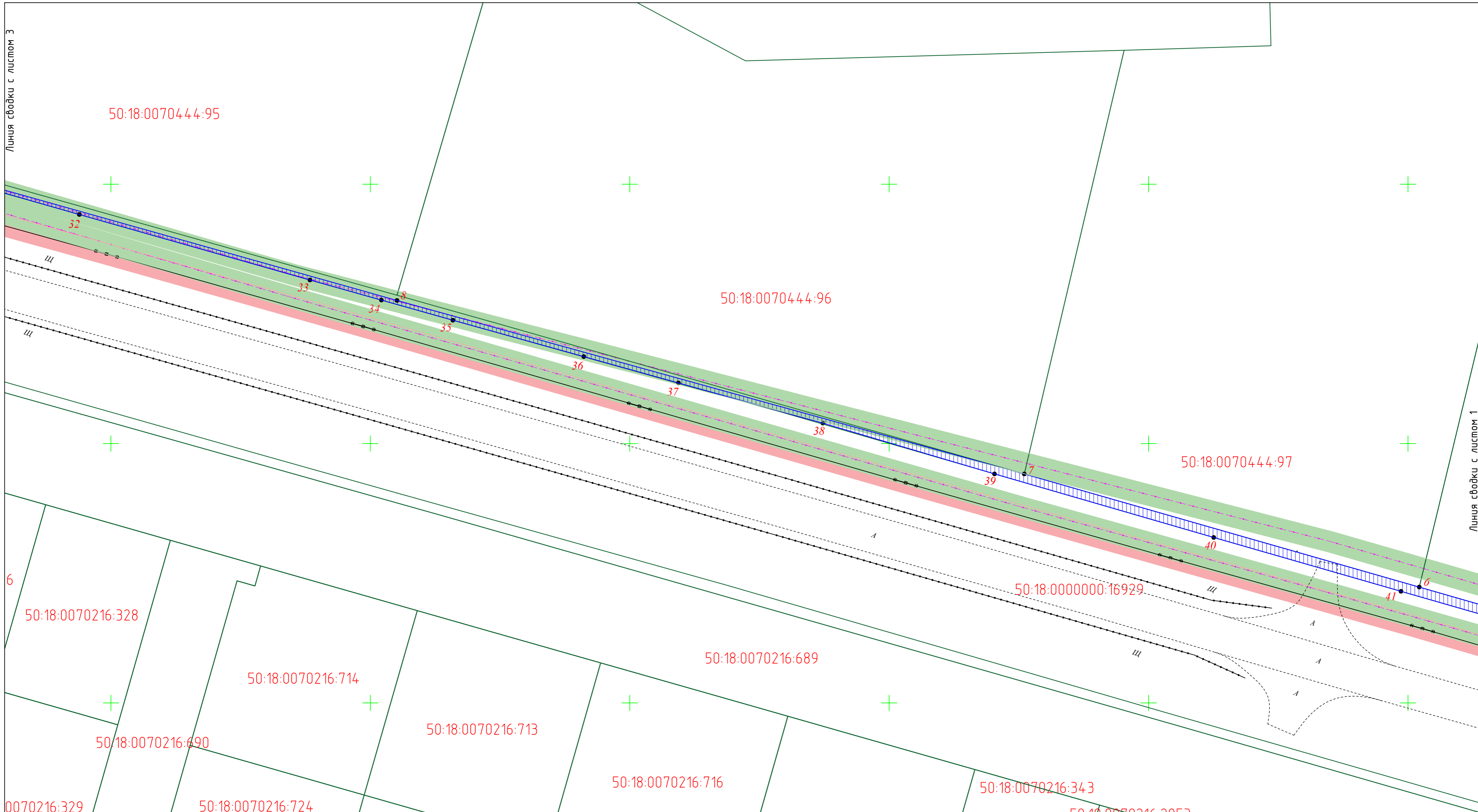
Линия свободки с листом 2




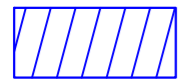






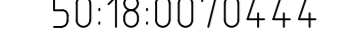





УСЛОВНЫЕ ОБОЗНАЧЕНИЯ

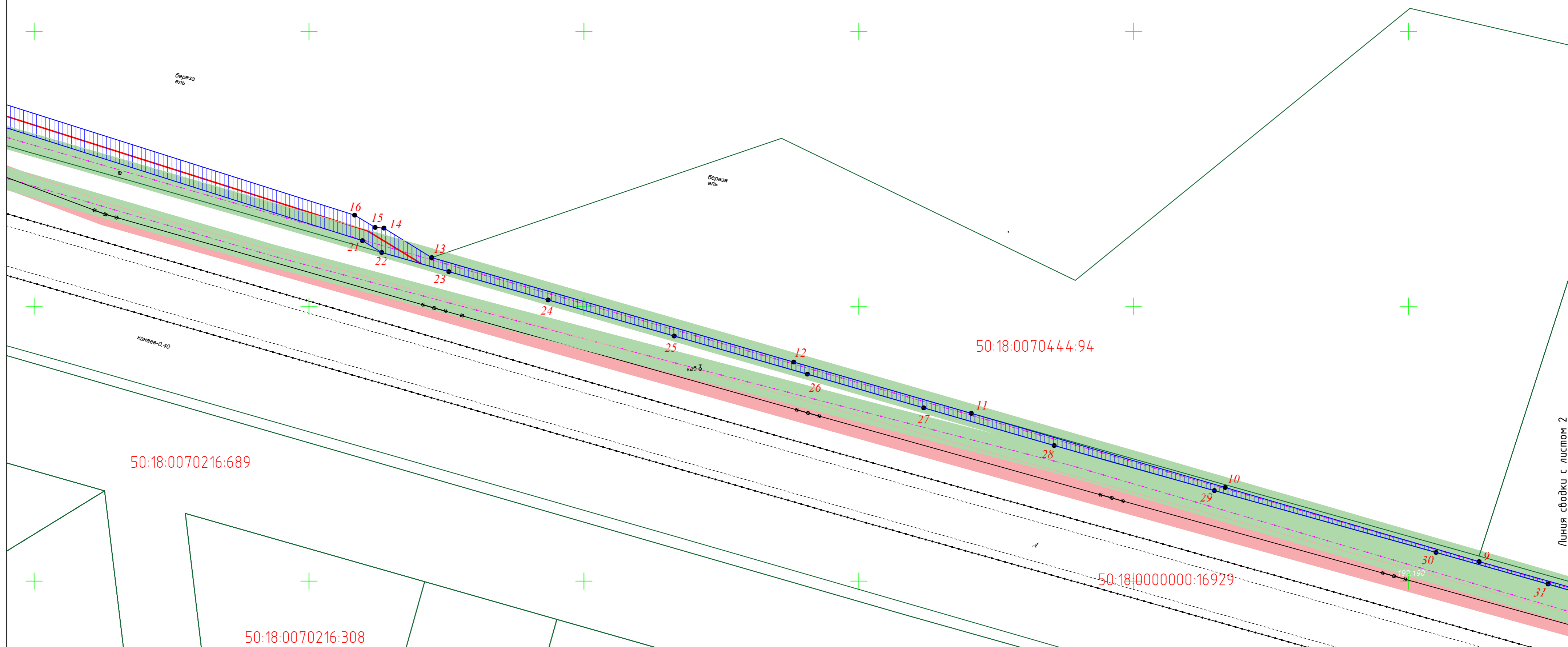
-  трасса газопровода высокого давления  $P \leq 0.6$  МПа
-  граница образуемого земельного участка
-  :ЗУ1  
обозначение образуемого земельного участка
-  граница кадастрового земельного участка по сведениям ЕГРН
-  1  
характерная точка границы образуемого земельного участка
-  50:18:0070444:89  
номер кадастрового земельного участка по сведениям ЕГРН
-  50:18:0070444  
номер кадастрового квартала по сведениям ЕГРН
-  кабель связи
-  кабель воздушных линий электропередач до 1кВ
-  кабель МОСЭНЕРГОСБЫТ




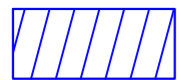
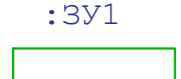



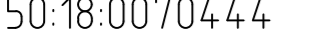





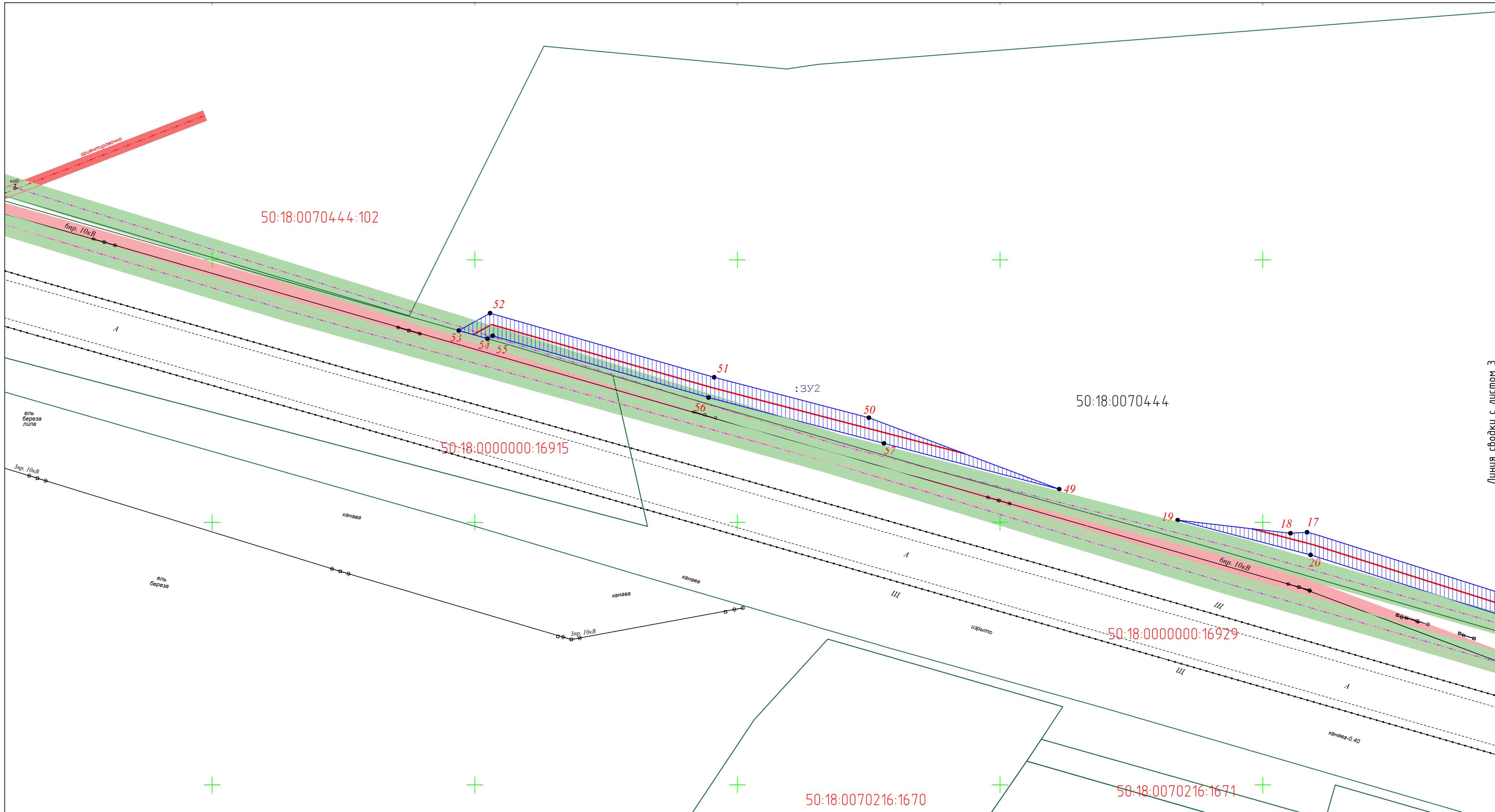
УСЛОВНЫЕ ОБОЗНАЧЕНИЯ

-  трасса газопровода высокого давления  $P \leq 0.6$  МПа
-  граница образуемого земельного участка
-  :ЗУ1
-  обозначение образуемого земельного участка
-  граница кадастрового земельного участка по сведениям ЕГРН
-  1
-  характеристика точки границы образуемого земельного участка
-  50:18:0070444:89
-  50:18:0070444
-  номер кадастрового земельного участка по сведениям ЕГРН
-  номер кадастрового квартала по сведениям ЕГРН
-  кабель связи
-  кабель воздушных линий электропередач до 1кВ
-  кабель МОСЭНЕРГОСБЫТ




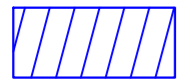



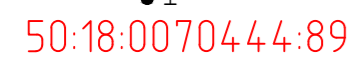




УСЛОВНЫЕ ОБОЗНАЧЕНИЯ

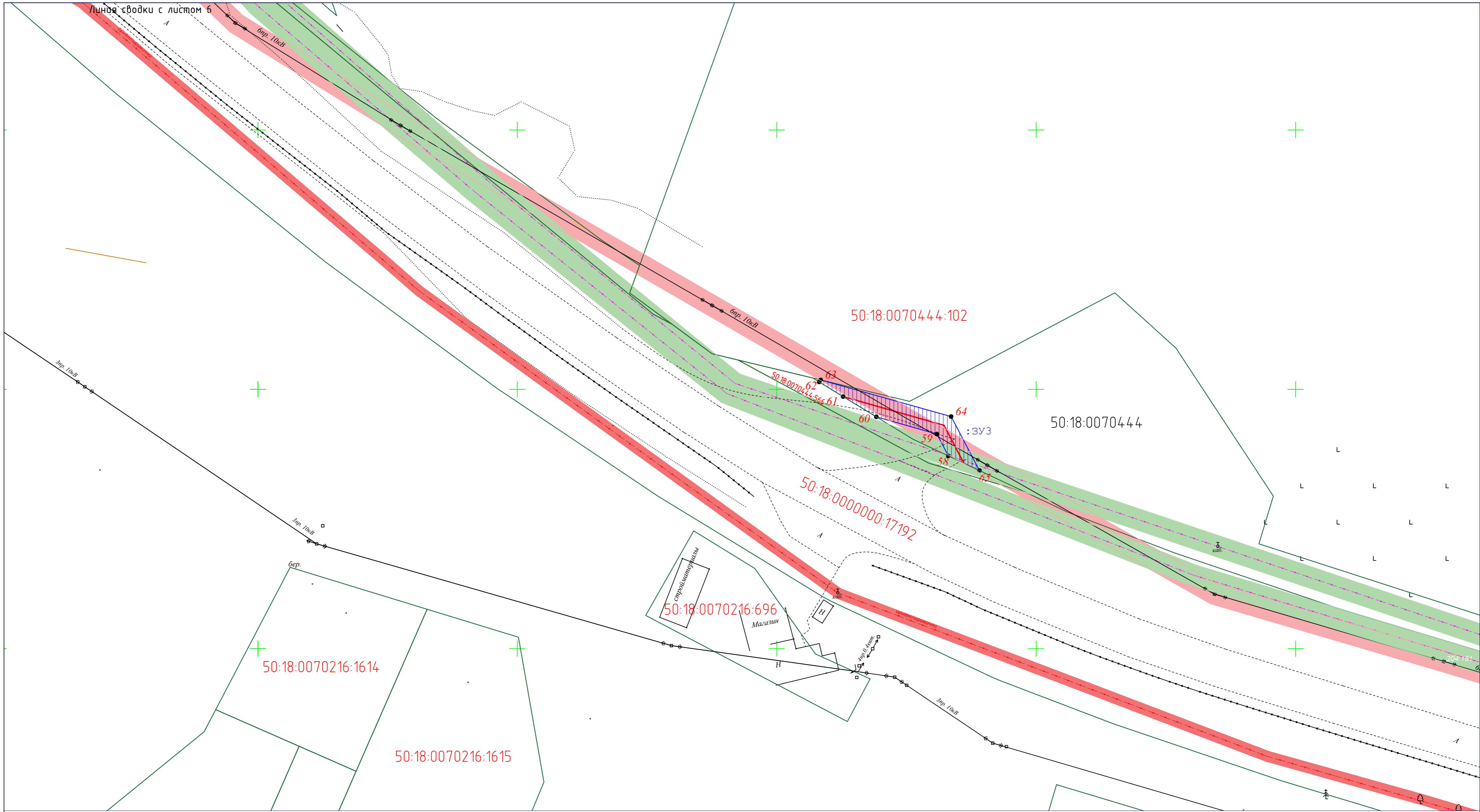
-  трасса газопровода высокого давления  $P \leq 0.6$  МПа
-  граница образуемого земельного участка
-  обозначение образуемого земельного участка
-  граница кадастрового земельного участка по сведениям ЕГРН
-  характеристическая точка границы образуемого земельного участка
-  50:18:0070444:89 номер кадастрового земельного участка по сведениям ЕГРН
-  50:18:0070444 номер кадастрового квартала по сведениям ЕГРН
-  кабель связи
-  кабель воздушных линий электропередач до 1 кВ
-  кабель МОСЭНЕРГОСБЫТ




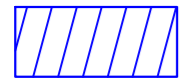








Линия сборки с листом 3

**УСЛОВНЫЕ ОБОЗНАЧЕНИЯ**






-  трасса газопровода высокого давления  $P \leq 0.6$  МПа
-  граница образуемого земельного участка
-  :ЗУ1  
обозначение образуемого земельного участка
-  граница кадастрового земельного участка по сведениям ЕГРН
-  1  
характерная точка границы образуемого земельного участка
-  50:18:0070444:89  
номер кадастрового земельного участка по сведениям ЕГРН
-  50:18:0070444  
номер кадастрового квартала по сведениям ЕГРН
-  кабель связи
-  кабель воздушных линий электропередач до 1кВ
-  кабель МОСЭНЕРГОСБЫТ

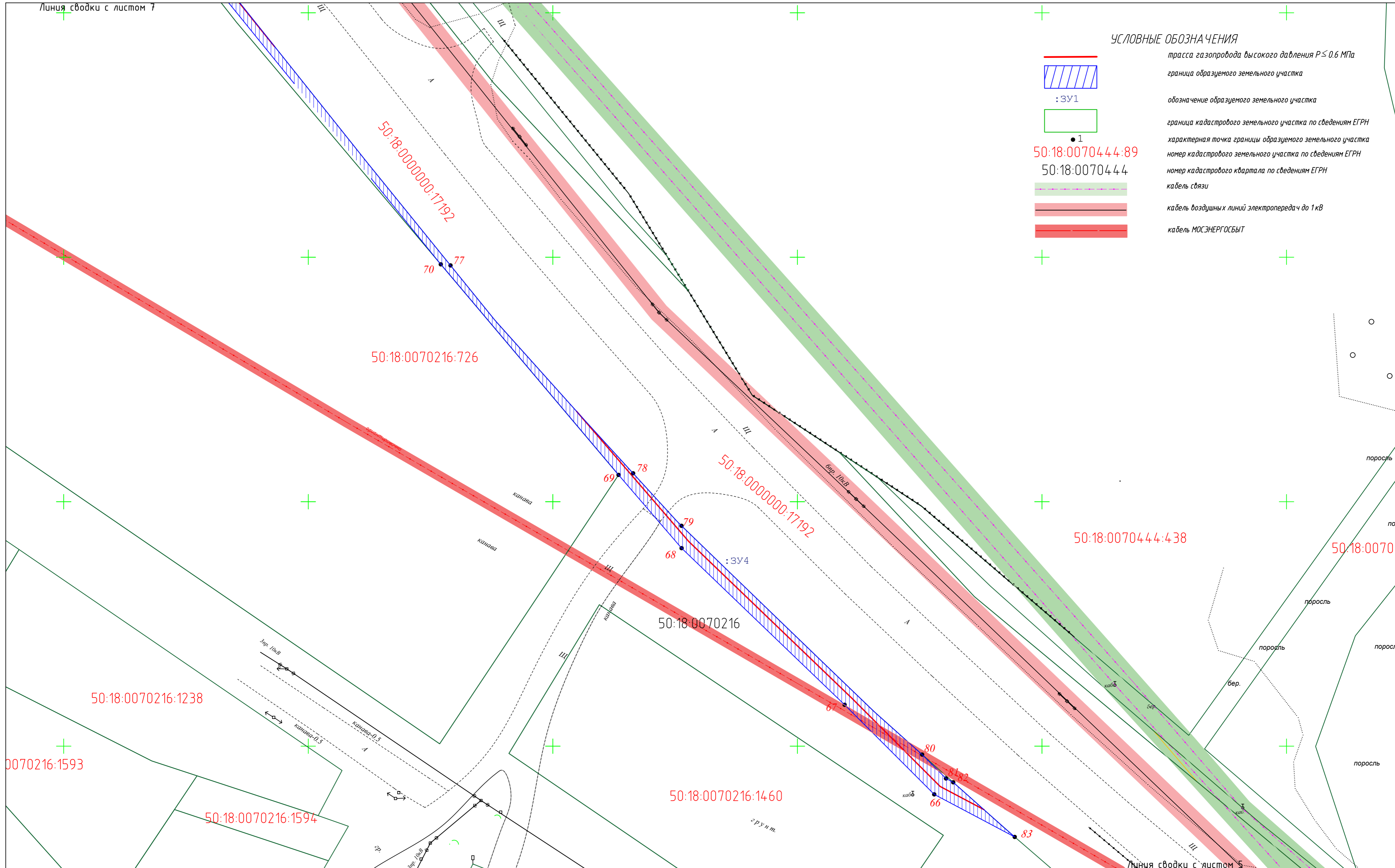


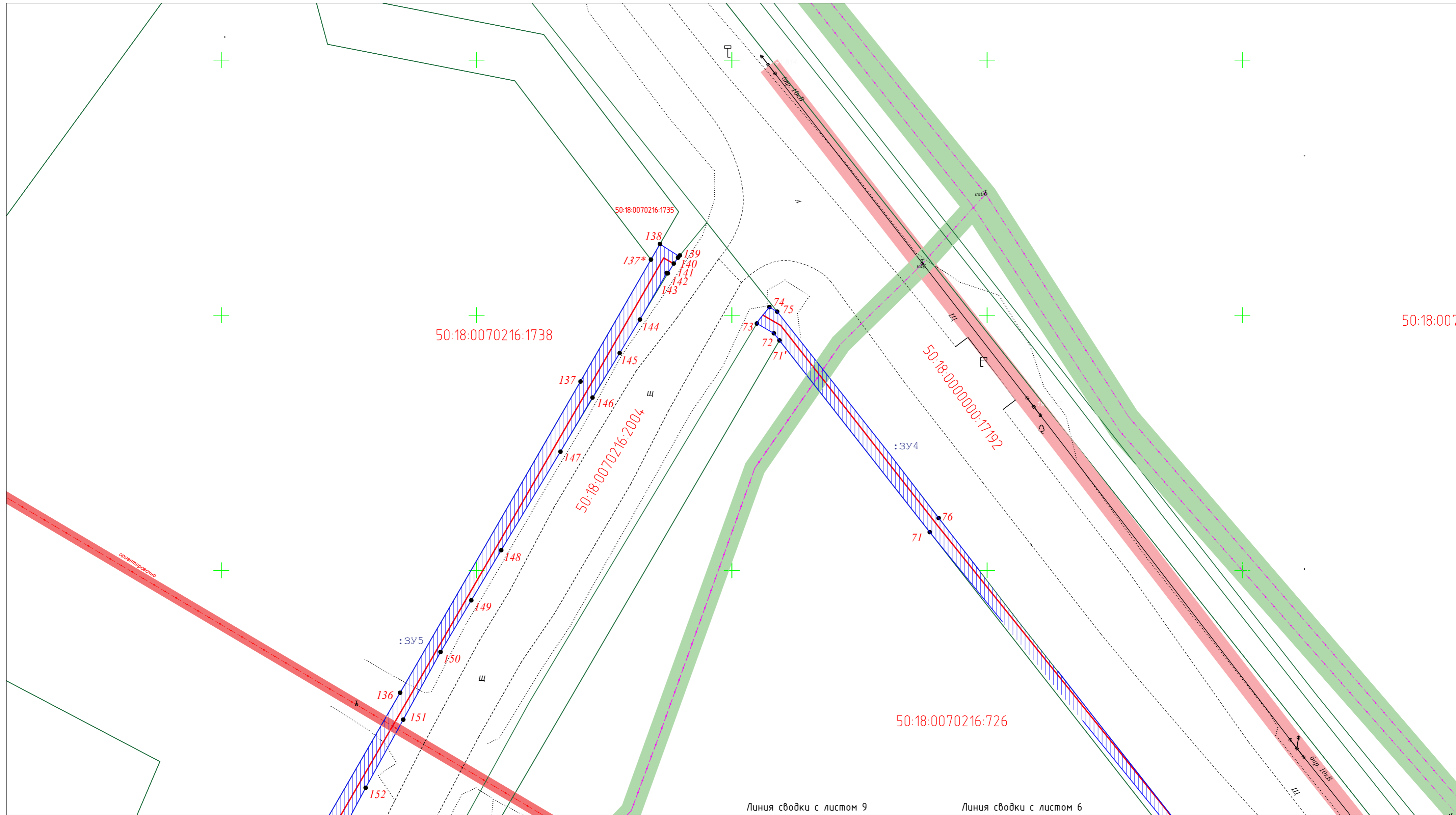
**УСЛОВНЫЕ ОБОЗНАЧЕНИЯ**

-  трасса газопровода высокого давления  $P \leq 0.6$  МПа
-  граница образуемого земельного участка
-  обозначение образуемого земельного участка
-  граница кадастрового земельного участка по сведениям ЕГРН
-  характеристическая точка границы образуемого земельного участка
-  50:18:0070444:89 номер кадастрового земельного участка по сведениям ЕГРН
-  50:18:0070444 номер кадастрового квартала по сведениям ЕГРН
-  кабель связи
-  кабель воздушных линий электропередач до 1 кВ
-  кабель МОСЭНЕРГОСБЫТ


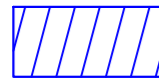




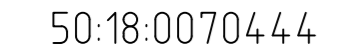



УСЛОВНЫЕ ОБОЗНАЧЕНИЯ

-  трасса газопровода высокого давления P ≤ 0,6 МПа
-  граница образуемого земельного участка
-  обозначение образуемого земельного участка
-  граница кадастрового земельного участка по сведениям ЕГРН
-  характеристичная точка границы образуемого земельного участка
-  50:18:0070444:89 номер кадастрового земельного участка по сведениям ЕГРН
-  50:18:0070444 номер кадастрового квартала по сведениям ЕГРН
-  кабель связи
-  кабель воздушных линий электропередач до 1 кВ
-  кабель МОСЭНЕРГОСБЫТ





**УСЛОВНЫЕ ОБОЗНАЧЕНИЯ**

-  трасса газопровода высокого давления  $P \leq 0.6$  МПа
-  граница образуемого земельного участка
-  :ЗУ1  
обозначение образуемого земельного участка
-  граница кадастрового земельного участка по сведениям ЕГРН
-  1  
характерная точка границы образуемого земельного участка
-  50:18:0070444:89  
номер кадастрового земельного участка по сведениям ЕГРН
-  50:18:0070444  
номер кадастрового квартала по сведениям ЕГРН
-  кабель связи
-  кабель воздушных линий электропередач до 1кВ
-  кабель МОСЭНЕРГОСБЫТ

Линия сводки с листом 9

Линия сводки с листом 6



УСЛОВНЫЕ ОБОЗНАЧЕНИЯ

- трасса газопровода высокого давления  $P \leq 0.6$  МПа
- граница образуемого земельного участка
- :ЗУ1
- :ЗУ1
- 1
- 50:18:0070444:89
- 50:18:0070444
- кабель связи
- кабель воздушных линий электропередач до 1кВ
- кабель МОСЭНЕРГОСБЫТ
- Водопроезд

граница образуемого земельного участка

обозначение образуемого земельного участка

граница кадастрового земельного участка по сведениям ЕГРН

характерная точка границы образуемого земельного участка

номер кадастрового земельного участка по сведениям ЕГРН

номер кадастрового квартала по сведениям ЕГРН

кабель связи

кабель воздушных линий электропередач до 1кВ

кабель МОСЭНЕРГОСБЫТ

Водопроезд

50:18:0070216:1685

50:18:0070216:1587

50:18:0070216:1251

50:18:0070216:1250

50:18:0070216:1246

50:18:0070216

50:18:0070216

50:18:0070216:1236

50:18:0070216:1292

50:18:0070216

50:18:0070216

1242

50:18:0070216

50:18:0070216:39

50:18:0070216:1119

50:18:0070216:253

50:18:0070216

50:18:0070216:212

04

50:18:0070216:110

50:18:0070216:237

50:18:0070216:697

50:18:0070216:236

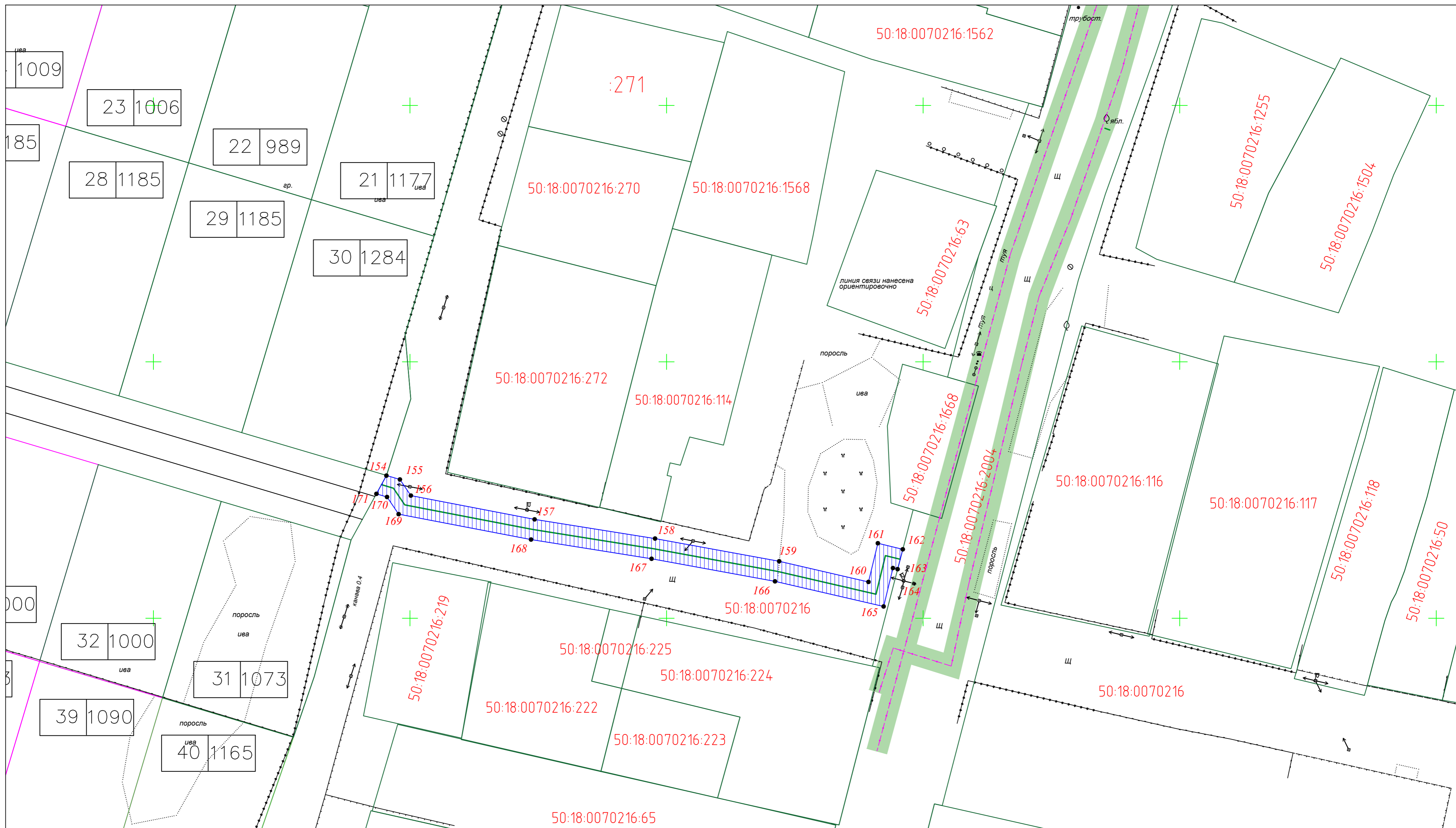
50:18:0070216:218

50:18:0070216:240


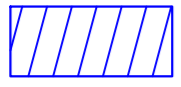









50:18:0070216:2004

50:18:0070216:2004





**УСЛОВНЫЕ ОБОЗНАЧЕНИЯ**

-  трасса газопровода высокого давления  $P \leq 0.6$  МПа
-  граница образуемого земельного участка
-  :ЗУ1
-  обозначение образуемого земельного участка
-  граница кадастрового земельного участка по сведениям ЕГРН
-  1
-  50:18:0070444:89
-  50:18:0070444
-  кабель связи
-  кабель воздушных линий электропередач до 1кВ
-  кабель МОСЭНЕРГОСБЫТ